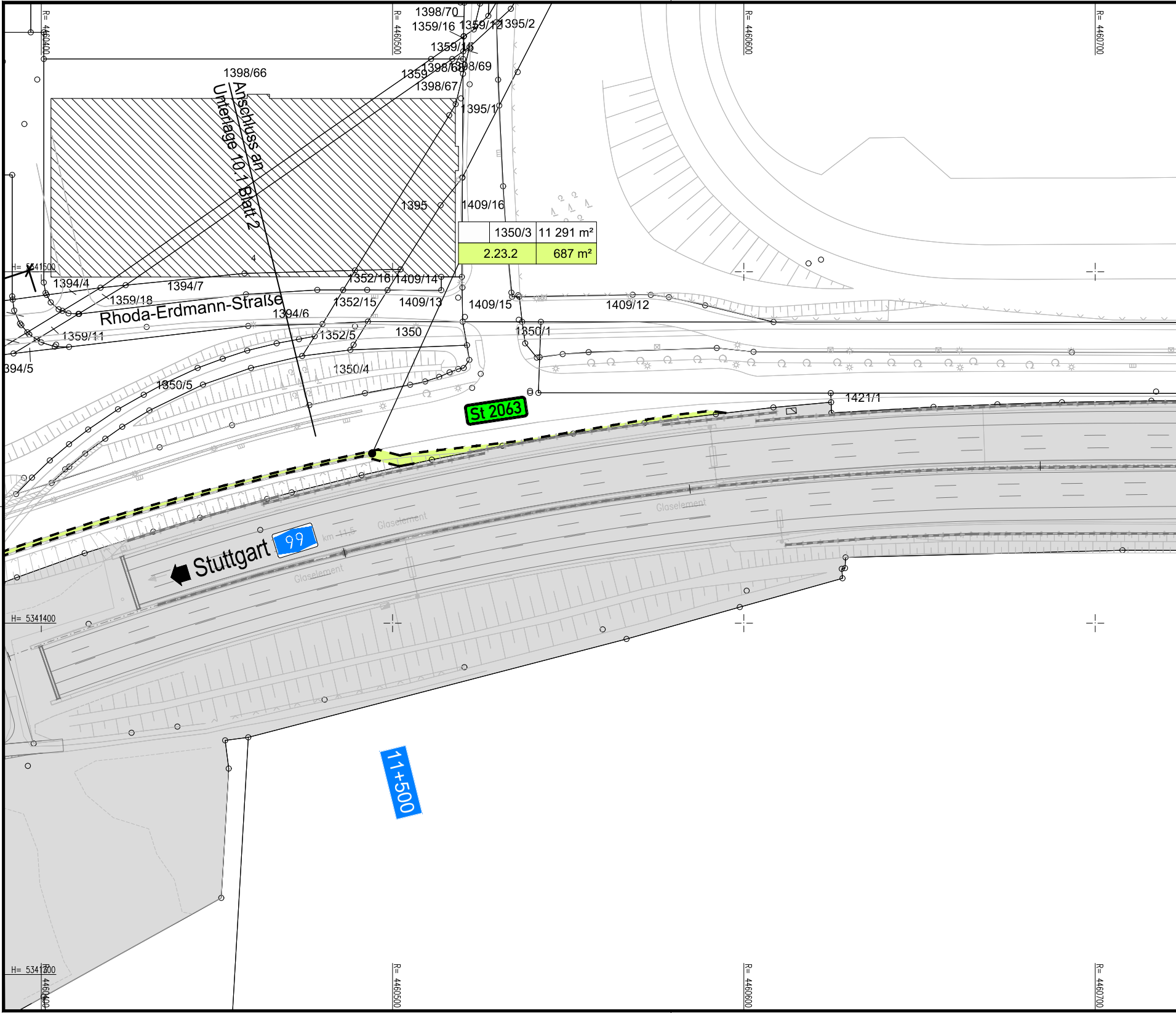
R= 4460400
R= 4460500
R= 4460600
R= 4460700
H= 5341500
H= 5341400
H= 5341300
1398/70
1359/16
1359/12
1395/2
1359/15
1398/66
1359
1398/68
1398/69
1398/67
1395/1
Anschluss an
Unterlage 10.1 Blatt 2
1395
1409/16
1350/3
11 291 m²
2.23.2
687 m²
1394/4
1394/7
1359/18
1352/16
1409/14
Rhoda-Erdmann-Straße
1352/15
1409/13
1409/15
1409/12
1394/6
1359/11
1352/5
1350
1350/1
394/5
1350/4
1350/5
St 2063
1421/1
Stuttgart
99
km 11.5
Glaselement
Glaselement
Glaselement
11+500

41030_GP_GEP001.DWG
p: 26.11.20 s: 26.11.2020
P:\4_AUTOBAHNDIREKTIONEN\41_ABD_SBY\41030\14_GENEHMIGUNGSPLANUNG\10_GRUNDERWERB
Länge: 154.0 cm Höhe: 29.7 cm Fläche: 0.4574 m²

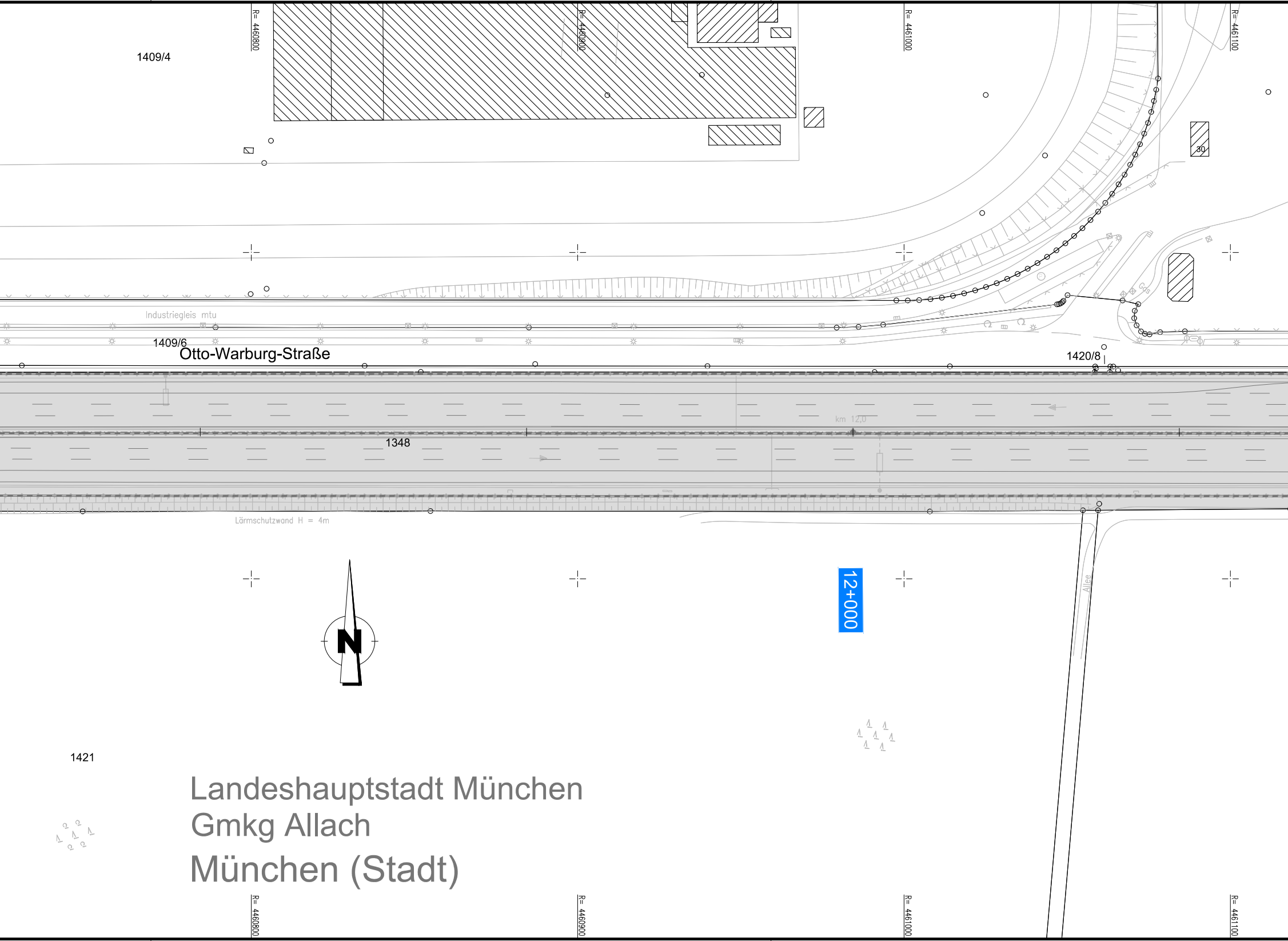
R= 4460800
R= 4460900
R= 4461000
R= 4461100
1409/4
30
Industriegleis mtu
1409/6
Otto-Warburg-Straße
1420/8
km 12,0
1348
Lärmschutzwand H = 4m
12+000
Allee
N
1421
Landeshauptstadt München
Gmkg Allach
München (Stadt)
R= 4460800
R= 4460900
R= 4461000
R= 4461100

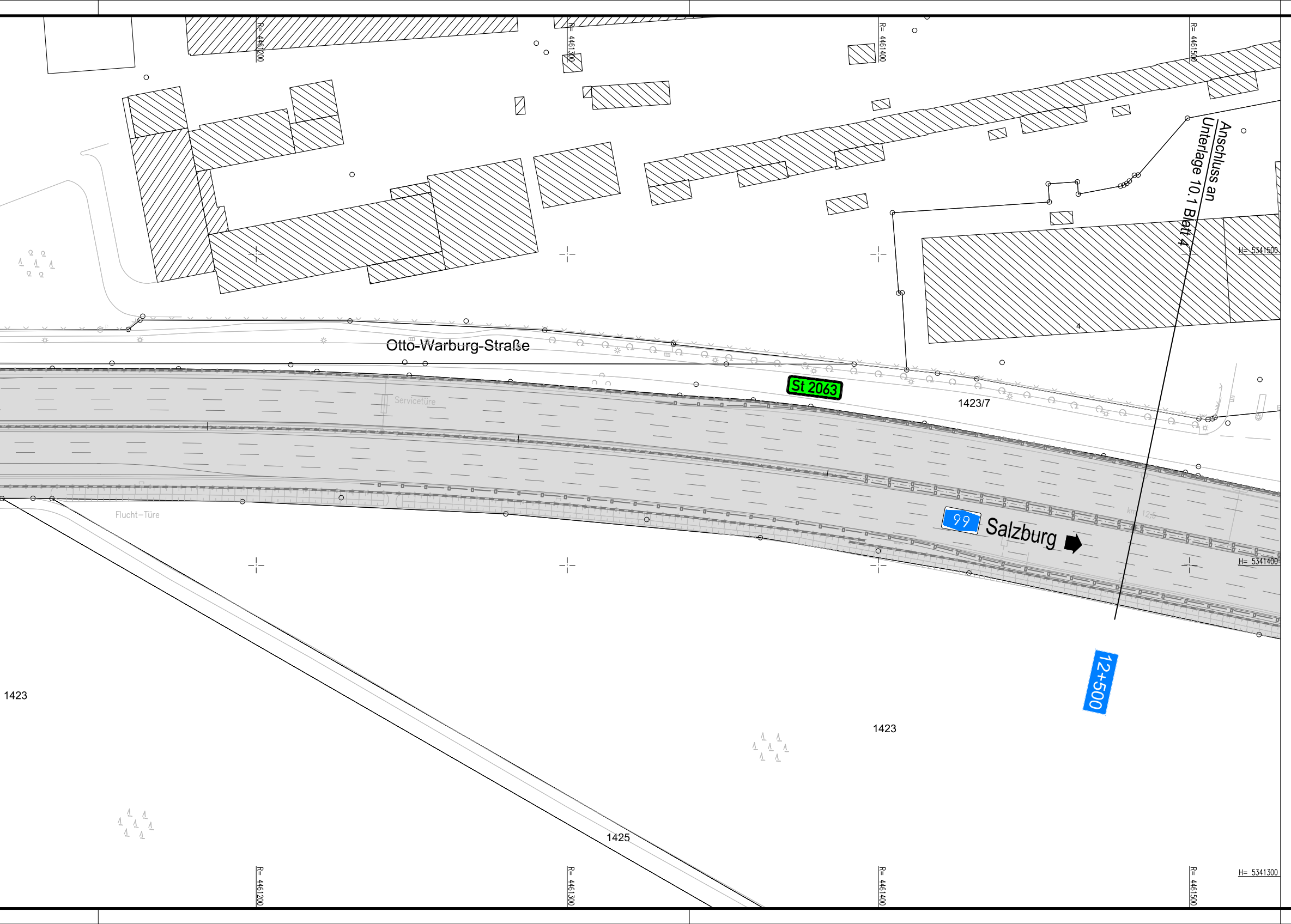
R= 4461200
R= 4461300
R= 4461400
R= 4461500
H= 5341500
H= 5341400
H= 5341300
Otto-Warburg-Straße
St 2063
Servicetüre
1423/7
4
Anschluss an Unterlage 10.1 Blatt 4
Flucht-Türe
99
Salzburg
km 12,5
12+500
1423
1423
1425

1	2	3	4	5	6	7
		🟥				

Zeichenerklärung

Grunderwerb

⬜	Eigentumsflächen Autobahndirektion Südbayern
🟧	zu erwerbende Flächen
🟨	vorübergehend in Anspruch zu nehmende Fläche
🟦	dauernd zu belastende Fläche

	3666	5 429 m²	Flurstück / Größe des Flurstückes
1.2.1		1 971 m²	zu erwerbende Fläche
1.2.2		607 m²	vorübergehend in Anspruch zu nehmende Fläche
1.2.3		189 m²	dauernd zu belastende Fläche

laufende Nummer
Nummer des Grunderwerbsplanes

↳ Zusammengehörigkeitspfeil

Gemarkungsgrenze

Flurstücksgrenze
außerhalb / innerhalb des Baufeldes

1397 Flurstücksnummer

© Bayerische Vermessungsverwaltung, Geobasisdaten
(Darstellung der Flurkarte als Eigentumsnachweis nicht geeignet)
© Bayerisches Landesamt für Umwelt, www.lfu.bayern.de

Bezugssystem: Gauß-Krüger
Lagestatus: 120, DHDN90 - (EPSG 31468)
Höhenstatus: 100, DHHN12 (NN) - (EPSG 7699)

Auszug enthält Daten aus dem Rauminformationssystem

Wagner Ingenieure
Beratende Ingenieure für Bauwesen

Domagkstraße 1a, 80807 München
Ruf: +49 89 680896-3, Fax: +49 89 680896-59
E-Mail: kontakt@wagner-ingenieure.com
www.wagner-ingenieure.com

	Datum	Zeichen
bearbeitet:	02/2020	Lindner
gezeichnet:	02/2020	Linke
geprüft:	02/2020	Purrmann

Autobahndirektion Südbayern

Seidlstr. 7- 11
80335 München

Tel.: 089/54552-0, Fax:089/54552-3200, E-Mail: poststelle@abdsb.bayern.de

bearbeitet:	Gez.: 4322	02/2020	Strehl
geprüft:	Gez.: 432	02/2020	Tänzler
	Gez.: 43	02/2020	Witt

PSP Nr.: B01S.ABAV0009.00.E0.01
PSP Bez.: A99 V.3.009 TSF Allach-Feldmoching
Dateiname:

Nr.	Art der Änderung	Datum	Zeichen

FESTSTELLUNGSENTWURF

Straßenbauverwaltung

Freistaat Bayern

Straße / Abschn.-Nr. / Station: A 99_320_ 0,494 - A 99_340_ 3,916

PROJIS-Nr.:

Unterlage / Blatt-Nr.: 10.1/ 3

Grunderwerbsplan

Bau-km 11+500 bis Bau-km 12+500

Maßstab: 1 : 1.000

A 99 Autobahnring München
Sanierung Tunnel Allach und
Temporäre Seitenstreifenfreigabe (TSF)
AD München-Allach bis AD München-Feldmoching

von Bau-km 10+000 bis Bau-km 16+800

aufgestellt:
Autobahndirektion Südbayern

Dr. Eid, Ltd. Baudirektor
München, den 11.12.2020

Planfestgestellt mit Beschluss
der Regierung von Oberbayern
Az: 4354.32_01-9-7
München, 22.04.2024

gez.
Thomasberger
Regierungsrat

41